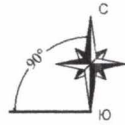
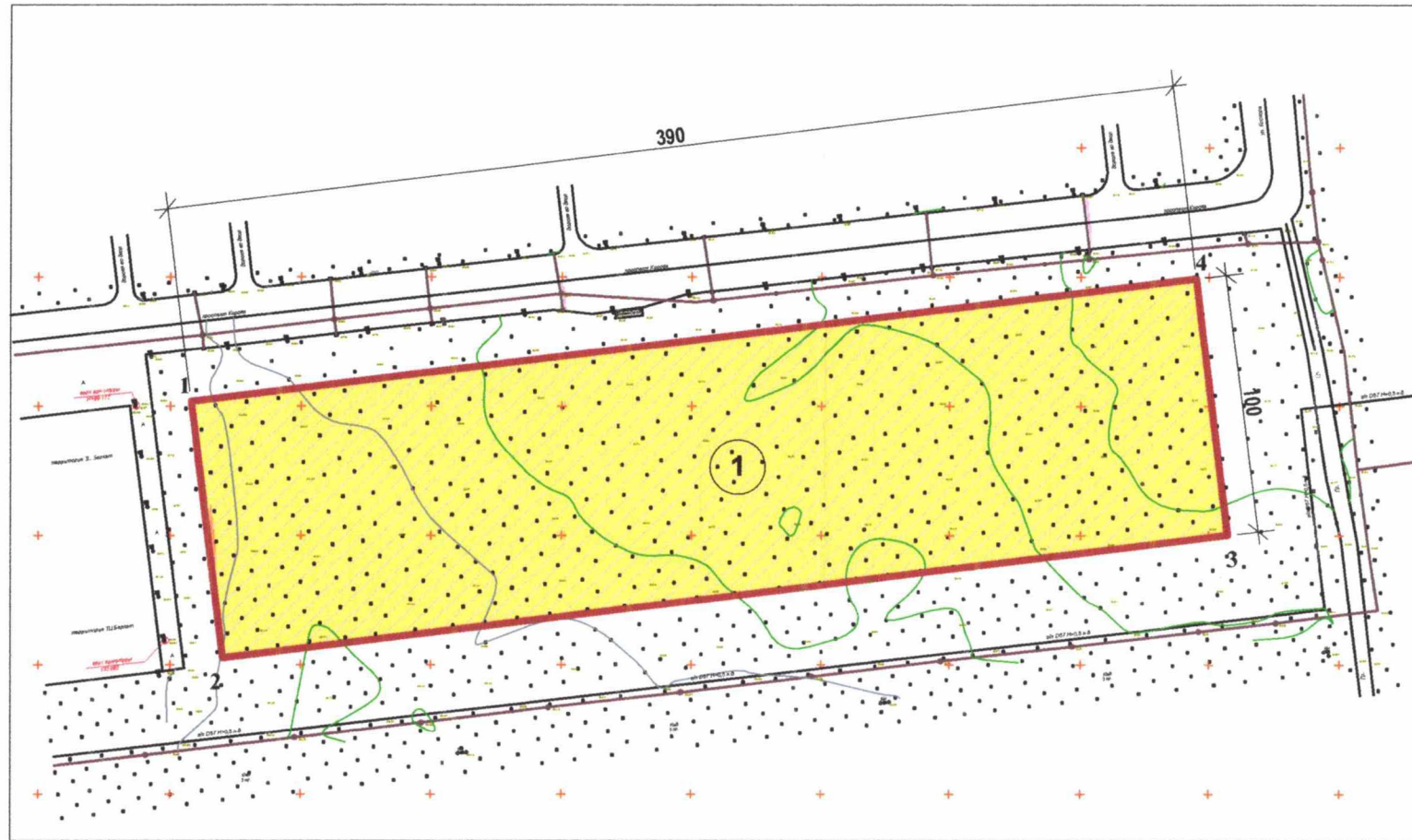


1. Чертеж градостроительного плана земельного участка и линий градостроительного регулирования1



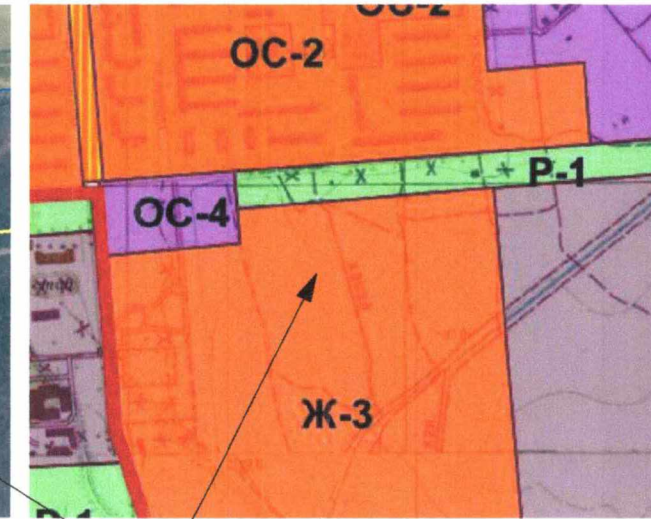
План схема



Ситуационный план



Ситуационный план территориальной зоны



земельный участок

Каталог координат границ земельного участка

	X	Y
1	95511,97	318515,41
2	95412,22	318522,39
3	95439,42	318911,44
4	95539,18	318904,46

Условные обозначения

Граница земельного участка

Место размещения объекта капитального строительства в том числе (лестниц, крылец, пандусов)  
Отступ застройки от межи предусмотреть согласно технических регламентов региональных и местных нормативов градостроительного проектирования

1,2 Номер поворотных точек земельного участка

Примечание

Все размеры даны в метрах

Изм	Кол	Лист	№Док	Подпись	Дата	ГП		
						Градостроительный план земельного участка по адресу: г.Грозный, Ленинский район, пр. Кирова, б/н.		
						Площадь земельного участка 39000,0м <sup>2</sup>	Стадия П	Лист
Выполнил	Дудаев Х.Х.					Чертеж ГПЗУ М 1:1000; ситуационный план.		
						Департамент строительства и архитектуры Мэрии г. Грозного		

СОГЛАСОВАНО:

Взамен инв. N

Подпись и дата

Инв. N подл.